













VILLASANTA

Legenda

-  Confine Concorezzo
- Superficie urbanizzata**
 -  a - Superficie edificata (comprendente anche le aree incluse nel TUC e le superfici per attrezzature pubbliche o private)
 -  c / e - Superfici stradali esterne al TUC e sedime delle infrastrutture di livello sovracomunale (livello informativo "aree stradali" del DBT)
 -  d - Superfici delle aree verdi pubbliche o di uso pubblico di superficie inferiore ai 5.000 mq
 -  g - Superfici edificate disciplinate dal Piano delle Regole
- Superficie urbanizzabile**
 -  a - Ambiti di trasformazione su suolo libero
 -  d - Aree per nuovi servizi previsti con perimetro non contiguo alla superficie urbanizzata
 -  e - Nuovi servizi previsti con perimetro contiguo alla superficie urbanizzata superiore a 5.000 mq
- Superficie agricola o naturale**
 -  Superficie agricola
 -  Superfici delle aree a verde pubbliche o di uso pubblico di superficie superiore ai 5.000 mq
- Aree della rigenerazione**
 -  a - aree non residenziali interessate da fenomeni di dismissione/abbandono
 -  g - ambiti di trasformazione che interessano aree degradate da riqualificare

 **CONCOREZZO**
PIAZZA DELLA PACE, 2

Piano di Governo del Territorio
RT04
Documento di Piano

Carta del consumo di suolo

SUPERFICIE URBANIZZATA
SUPERFICIE URBANIZZABILE
SUPERFICIE AGRICOLA O NATURALE
AREE DELLA RIGENERAZIONE

Scala 1:5.000
Data Febbraio 2021
ELABORATO MODIFICATO A SEGUITO DELLE CONTRODEDUZIONI