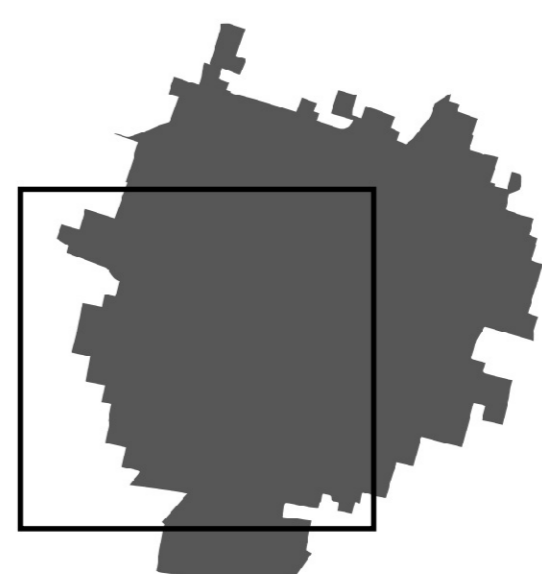


Azzonamento: ambito urbano



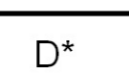







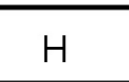


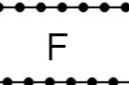




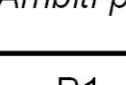



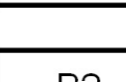

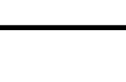
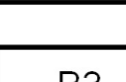




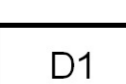



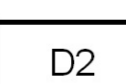


TESSUTO URBANO CONSOLIDATO
TESSUTO RURALE
AMBITI DEL DOCUMENTO DI PIANO
AMBITI DEL PIANO DEI SERVIZI
MOBILITA'



Scala 1:2.000
 Data Febbraio 2021

ELABORATO MODIFICATO A SEGUITO DELLE CONTRODEDUZIONI

Legenda

 Confine comunale	 A1 - Nuclei di Antica Formazione (NdA artt. 15, 16)	 D* Ambiti di riqualificazione (NdA, art. 28)	 Ambiti per attrezzature pubbliche o di uso pubblico in progetto (NdA art.36)
 Proposta di annessione al Parco regionale Valle del Lambro (NdA, art. 30)	 A2 - Ambiti del patrimonio rurale (NdA art. 17)	 Piani attuativi in itinere e/o decaduti (NdA art. 8)	 Corridi ecologici urbani (NdA art.38)
 Rete verde di ricomposizione paesaggistica (NTA PTCP art.31)	 A3 - Ambiti di interesse storico, architettonico e ambientale (NdA art. 18)	 Distributori di carburante (NdA art. 34)	MOBILITA'
 Corridoi trasversali della rete verde di ricomposizione paesaggistica (NTA PTCP art. 32)	 A3 - Ambiti di interesse storico, architettonico e ambientale con particolare normativa (NdA art. 18)	 Ambito di rispetto cimiteriale (NdA art.33)	 Previsione infrastrutturale (PTCP tav.12 e NTA PTCP art. 41)
 Ambiti di interesse provinciale (NTA PTCP art. 34)	Ambiti prevalentemente residenziali	TESSUTO RURALE	 Tracciato linea metropolitana in previsione (PTCP tav.13)
 Alberi monumentali (D.Lgs. 42/2004 art.142)	 B1 Ambiti residenziali ad elevata densità (NdA art.23)	 E1 Ambiti agricoli (NdA art.30)	 Previsioni infrastrutturali urbane
 Edifici da tutelare (NdA, art.23, art.26)	 B2 Ambiti residenziali densi (NdA art.24)	 E2 Ambiti agricoli di interesse strategico (NdA art.31)	 Zone destinate alla viabilità (NdA art.32)
TESSUTO CONSOLIDATO	 B3 Ambiti residenziali radi (NdA art.25)	 E2* Ambiti agricoli di interesse strategico oggetto di normativa specifica (NdA art.31)	ALTRI VINCOLI
 Perimetro del TUC (Tessuto Urbano Consolidato) (NdA art.13)	Altri ambiti	 Ambiti del Documento di Piano	 R.I.R. 1° fascia (IDLH) ditta Icom e Acs Dobfar (NdA art.33)
Ambiti storico-testimoniali	 D1 Ambiti produttivi (NdA art.26)	 Ambiti del Piano dei Servizi	 R.I.R. 2° fascia (LoC) ditta Icom e Acs Dobfar (NdA art.33)
 Perimetro del NAF (Nucleo di Antica Formazione) (NdA artt. 15, 16)	 D2 Ambiti terziari e commerciali (NdA art.27)	 Ambiti per attrezzature pubbliche o di uso pubblico esistenti (NdA art.36)	 R.I.R. 3° fascia (LoC) ditta Icom e Acs Dobfar (NdA art.33)