













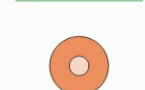
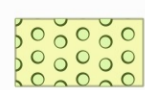




- Legenda**
-  Confine comunale
  - Infrastrutture e principali barriere esistenti**
  -  Autostrade
  -  Strade principali
  - Elementi della Rete Ecologica Regionale (D.G.R. 8/10962 del 30/12/2009)**
  -  Corridoi regionali primari ad alta antropizzazione
  -  Corridoi regionali primari bassa/moderata antropizzazione
  -  Elementi di primo livello della RER
  -  Elementi di secondo livello della RER
  -  Parchi regionali/nazionali (D.Lgs. 42/2004 art.142)
  -  Parchi naturali (L. 394/1991)
  - Elementi costitutivi della Rete Ecologica Provinciale di Monza e della Brianza (PTCP 2013)**
  -  Rete verde di ricomposizione paesaggistica (art.31, NTA)
  -  Corridoi trasversali della rete verde (art.32, NTA)
  -  Ambiti agricoli strategici (art. 29, NTA)
  -  Ambiti di interesse provinciale (art. 34, NTA)
  -  Rete verde nei parchi regionali (L.86/1983)
  -  Parchi Locali di Interesse Sovracomunale (art.36, NTA)
  -  Elementi di interruzione della continuità (art. 31, NTA)
  -  Principali linee di continuità ecologica
  -  Proposta di annessione al Parco Regionale Valle del Lambro (D.C.P. 50/2018)

 **CONCOREZZO**  
PIAZZA DELLA PACE, 2

Piano di Governo del Territorio  
**DT03**  
Documento di Piano

# Schema di rete ecologica sovracomunale

INFRASTRUTTURE PRINCIPALI  
RETE ECOLOGICA REGIONALE  
RETE ECOLOGICA PROVINCIALE (MONZA E DELLA BRIANZA)

Scala 1:25.000  
Data Aprile 2020

BCG ASSOCIATI  
di Massimo Giuliani

Giovanni Sciuto  
Licia Morengi  
Lorenzo Giovenzana