




**Comune di Concorezzo**  
Assessorato all'Urbanistica e all'Edilizia Privata



**Provincia di Monza e Brianza**



**Regione Lombardia**

# P G T

Piano di governo del territorio

## Componente Geologica, Idrogeologica e Sismica

**D.G.R. n. IX/2616 del 30 novembre 2011**  
 Approvazione del "Criteri ed istruzioni per la determinazione della componente geologica, idrogeologica e sismica del piano di governo del territorio, in attuazione dell'art. 57, comma 1, della L. 11 marzo 2005, n. 12", approvati con d.g.r. 22 dicembre 2005, n. 8/1566 e successivamente modificati con d.g.r. 28 maggio 2008, n. 6/7374.

<b>TAVOLA</b>	<b>7</b>	<b>Carta di sintesi</b>
<b>Scala</b>	1:5.000	
<b>Revisione</b>	2.0	
<b>Data</b>	Dicembre 2020	


**FASE DI SINTESI / VALUTAZIONE**

Adeguamento della componente geologica, idrogeologica e sismica del P.G.T. a seguito dell'entrata in vigore della D.G.R. 11 luglio 2014 n. X/2129 "Aggiornamento delle zone sismiche in Regione Lombardia (Lr. 1/2006, art. 3, c. 108, lett. d)", votata con D.G.R. 10 marzo 2016 - n. X/9501, recante l'Approvazione delle linee di indirizzo e coordinamento per l'esecuzione delle funzioni trasferite ai comuni in materia sismica (art. 3, comma 1, e 13, comma 1, della Lr. 12/2015).

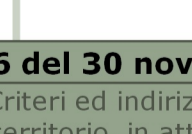
**Professionista incaricato**  
 Dott. Geol. Roberto Zanetti  
 Ordine dei Geologi della Lombardia n. 602  
 Via Goffredo Mameli, 30 - 20129 Milano


**LEGENDA**



**Geomorfologia**  
 Terrazzo obliterato


**Vincoli territoriali - Protezione dei pozzi pubblici (ex D.Lgs. 152/06)**  
**Pozzi ricadenti sul territorio comunale di Concorezzo**  
 Area di rispetto assoluto (10 m) del pozzo e relativo codice SIF  
 Area di salvaguardia definita con criterio geometrico (200 m)

**Pozzi ricadenti sul territorio di comuni limitrofi**  
 Area di rispetto assoluto (10 m) del pozzo e relativo codice SIF  
 Area di salvaguardia definita con criterio geometrico (200 m)

**Elementi idrografici**  
 Roggia Ghiringhella. Corso d'acqua non più naturalmente alimentato (Provincia di Milano, 1988).

**Capacità protettiva dei suoli nei confronti della falda**  
 Bassa capacità protettiva  
 Alta capacità protettiva

**Geotecnica**  
 Area interessata dalla presenza di terreni con scadenti caratteristiche geotecniche  
 Falda sospesa

**Grado suscettività occhi pollini**  
 Alta  
 Moderata  
 Basso

**Rischio idraulico**  
 Area allagamento T<10 anni (Studio comunale di gestione del rischio idraulico)  
 Area allagamento T<50 anni (Studio comunale di gestione del rischio idraulico)  
 Area allagamento T<100 anni (Studio comunale di gestione del rischio idraulico)

Base cartografica: base cartografica semplificata DBTR Regione Lombardia.