















LEGENDA:

- |   |  |   |   |
|---|--|---|---|
|  Confine comunale            |  Municipio          |  Ufficio postale |  Centri sportivi                                 |
|  Mercato                     |  Poli sanitari      |  Biblioteca      |  Aggiornamenti cartografici di tratti realizzati |
|  Principali assi commerciali |  Poli scolastici    |  Banche          |   |
|  Zone industriali            |  Polizia municipale |  Cimitero        |   |



COMUNE DI CONCOREZZO  
PIANO URBANO DEL TRAFFICO

Principali poli di attrazione e generazione di traffico

scala 1:10.000

Codifica: 2020\_FG\_03e

Elab. 5