

Protocollo di intesa istituzionale ai sensi dell'art.34 delle norme del PTCP

Provincia di Monza e della Brianza
Il Direttore del Settore Territorio




Comune di Concorezzo
Settore Urbanistica e Ambiente

TAVOLA 3: Superfici urbanizzate allo stato di fatto e previsioni a nuovo consumo di suolo

Scala: 1:2.500

Data: Ottobre 2017



-  Superficie in AIP urbanizzata nello stato di fatto (8.000 mq)
-  Superficie in AIP a consumo di suolo (30.000 mq)
-  AIP rettificato a scala comunale (73.100 mq)

	VERIFICA DELLA CONSERVAZIONE DELLO SPAZIO LIBERO IN MISURA PREVALENTE	MQ	%
A	SUPERFICIE DELL'AIP	73.100	
B	SUPERFICIE URBANIZZATA ALLO STATO DI FATTO IN AIP	8.000	
C	SUPERFICIE NON URBANIZZATA ALLO STATO DI FATTO IN AIP (=A-B)	65.100	
D	SUPERFICIE A NUOVO CONSUMO DI SUOLO PREVISTA IN INTESA	30.000	46,1%
E	SUPERFICIE MINIMA DA MANTENERE A SPAZIO LIBERO (=C-D)	35.100	53,9%